

Městský úřad Černošice

odbor stavební úřad

pracoviště Riegrova 1209, 252 28 Černošice, e-mail: stavebni@mestocernosice.cz, tel.221 982 521, www.mestocernosice.cz

Spis. ZN.
Č.j.
vyřizuje
Tel./e-mail

výst.:38510/2013/Se
MUCE 40122/2013 OSU
Monika Semová, Podskalská 19, Praha 2
221 982 385 / monika.semova@mestocernosice.cz

V Černošicích dne 19.9.2013

Věc: Odpověď na žádost o poskytnutí informace dle zákona č.106/1999 Sb.,

Městský úřad Černošice, odbor stavebního řádu, oddělení dopravy a správy komunikací, jako stavební úřad (dále jen „stavební úřad“) příslušný podle § 13 odst. 1 písm. g) zákona č. 183/2006 Sb., o územním plánování a stavebním řádu (dále jen "stavební zákon"), obdržel dne 11.9.2013 dopis, kterým se žadatel domáhá poskytnutí informace podle zákona č.106/1999 Sb. týkající se stanovení místní úpravy provozu na pozemní komunikaci II/101 v průtahu obcí Drahelčice.

OSÚ- oddělení dopravy y správy komunikací posoudil tento dopis z pohledu veřejného zájmu, který chrání podle zvláštního předpisu, a na základě tohoto posouzení žadateli zasílá toto vyjádření.

Žádost o stanovení místní úpravy dopravního značení v průtahu obcí Drahelčice podal Obecní úřad Drahelčice ,který požadoval umístění dopravní značky Nejvyšší povolená rychlost 40km/h umístit v blízkosti křižovatky ulic V Brance a Na Dráze ve směru do obce od Úhonic.Žádost obecní úřad Drahelčice odůvodnil nebezpečnou situací která ohrožuje zdraví osob kteří jsou nuceni vstupovat do vozovky ze svých nemovitostí přímo z komunikace a přechází tuto komunikaci v blízkosti křižovatky ulic V Brance a Na Dráze.Uliční prostor neumožňuje vybudovat v těchto místech chodník . Dále pak obecní úřad uvádí,že úsek komunikace s názvem ulice V Brance je navíc mírně pravoúhelný ve směru ven z obce,tudíž ztěžuje výhled v obou směrech z důvodu staveb, které brání ve výhledu.V opačném směru do obce je v tomto úseku neustále překračována rychlost 50km/h.Toto překročení rychlosti je způsobeno i tím ,že se jedná o dlouhý rovný úsek v celkové délce 540m.

Pro vydání stanovení místní úpravy provozu vyžadujeme dle §77 odst.1 písm c) zákona č361/2000 Sb., o provozu na pozemních komunikacích v úplném znění ,písemné vyjádření KŘ Policie ČR DI Praha venkov- západ.

Krajské ředitelství Policie ČR Středočeského kraje Dopravní inspektorát Praha venkov-západ komisař, por.Bc Kristian Končický,úsek dopravního inženýrství PČR dne 14.8.2013 žádost **schválil při dodržení podmínek** :“ *Souhlasíme pouze v případě ,že nad DZ B20a(40 km/h) bude umístěn začátek obce IS12a. Současné umístění začátku a konce obce Drahelčice je nevhodné. Řidiči ze stavebního uspořádání neví,že se nachází v obci a tomuto nepřizpůsobují své chování (z jedné strany pole,chybí chodníky). Přesunutí SDZ IS12a PČR u současného umístění v minulosti do souvisle nezastavěné části obce povolila za podmínky,že pod SDZ IS 12a (začátek obce) bude umístěna SDZ (60 km/h).Toto nebylo ze strany obce dodrženo „ .*

Na základě písemného vyjádření Policie ČR OSÚ-oddělení dopravy a správy komunikací bylo vydáno dne 28.8.2013 pod spis.ZN výst.: 28694/2013/Ha stanovení místní úpravy provozu na pozemní komunikaci II/101 Drahelčice takto :**na komunikaci II/101 na příjezdu do obce Drahelčice ve směru od Úhonic pod dopravní značení IS 12a“ začátek obce „ dojde k osazení B20a“ nejvyšší povolená rychlost 60km/h „a v blízkosti křižovatky ulic V Brance a Na Dráze dojde k osazení dopravního značení B 20a „ Nejvyšší dovolená rychlost 40km/h“.**
Instalaci a následnou údržbu dopravního značení zajistí žadatel .

Monika Semová v.r.
vedoucí oddělení dopravy OSÚ
Městský úřad Černošice
"otisk razítka"

Obdrží:

účastníci (dodejky)

Ing. 

Městský úřad Černošice



MUCEP0027L5W

Stavební odbor, oddělení dopravy a správy komunikací

Pracoviště Praha

Podskalská 19

120 00 Praha 2

11.9.2013

38510/2013

fe

Městský úřad Černošice
podatelna - pracoviště Praha


Číslo dopor.

- 9 -09- 2013

Zprac:


č.j.:
Příloha: 1

LIBRA - 10000



V Drahelčicích dne 5. září 2013


Věc: Žádost ve smyslu zákona č. 106/1999 Sb., o svobodném přístupu k informacím, v platném znění

Jako fyzická osoba,  žádám ve smyslu výše citovaného zákona Městský úřad Černošice, Stavební odbor – oddělení dopravy a správy komunikací, o poskytnutí následujících informací:

1. Stanovení místní úpravy provozu na pozemních komunikacích či jiný obdobný správní akt (např. opatření obecné povahy), kterým se stanovuje na silnici II/101 úprava povolené rychlosti v obci na rychlost 60 km/h a 40 km/h.. Včetně přílohy, tj. nákresu osazení nově navrženými dopravními značkami a odůvodnění, proč je nutné zvýšit v obci rychlost na 60km/h. Obcí je míněno zde území od značky začátku obce po značku konec obce Drahelčice. Žádám včetně odkazů na příslušné právní předpisy a konkrétní paragrafy v nich.
2. Kdo toto navrhl a kdo podal žádost -, prosím o konkrétní jména, které úřady a jejich příslušné odbory tento návrh odsouhlasily.

Odpovědi na výše uvedené otázky žádám zaslat písemně na adresu trvalého pobytu.

S pozdravem



Městský úřad Černošice
odbor stavební úřad – oddělení dopravy a správy komunikací
pracoviště Podskalská 19, 120 00 Praha 2 www.mestocernosice.cz

Spis. ZN. výst.:28694/2013/Ha
Č.j. MUCE 36492/2013 OSU
vyřizuje Libor Hanák, Podskalská 19, Praha 2
Tel./e-mail 221 982 395 / libor.hanak@mestocernosice.cz

V Praze dne 28.8.2013

Stanovení místní úpravy provozu na pozemních komunikaci
II/101 - Drahelčice

Městský úřad Černošice, odbor dopravy, příslušný podle ust. § 124, odst 6 zákona č. 361/2000 Sb., o provozu na pozemních komunikacích, ve znění pozdějších předpisů, po souhlasném vyjádření Policie ČR, DI Praha venkov – ZÁPAD ze dne 14.8.2013, na žádost obce Drahelčice ze dne 8.7.2013 :

s t a n o v í

podle ust. § 77 odst. 1 písm. c) zákona č. 361/2000 Sb., o provozu na pozemních komunikacích, ve znění p. p., a vyhl. č. 30/2001 Sb., kterou se provádějí pravidla provozu na pozemních komunikacích a úprava a řízení provozu na pozemních komunikacích, ve znění p. p., místní úpravu provozu na pozemní komunikaci

Komunikace : **II/101 - Drahelčice**

Místní úprava bude provedena v následujícím rozsahu :

Osadit : **na komunikace II/101 na příjezdu do obce Drahelčice ve směru od Úhonic pod dopravní značení IS12a „začátek obce“ dojde k osazení B20a „Nejvyšší dovolená rychlost 60 km/h“ a v blízkosti křižovatky ulic V Brance a Na Dráze dojde k osazení dopravního značení B20a „Nejvyšší dovolená rychlost 40km/h“, dle přiložené dokumentace.**

Instalaci a následnou údržbu dopravního značení zajistí žadatel na vlastní náklady.

Libor Hanák
referent oddělení dopravy a správy komunikací

Na vědomí : Policie ČR, DI Praha venkov - ZÁPAD

otisk úředního razítka

Obdrží: Obec Drahelčice, Na Návsí 25, 25219 Drahelčice

28644/2013



MUCEP0025XON

OBCNÍ ÚŘAD DRAHELČICE

ŘEŠENO EMAILEM

252 19 Drahelčice, Na Návsi 25, tel. 311 670 331, E-mail: oudrahelcice@tiscali.cz; úřed. hod Po, Stř. 18-19hod.

Městský úřad Černošice
OSÚ – oddělení dopravy a správy komunikací
Podskalská 12
120 00 Praha 2

Městský úřad Černošice
Číslo
pracoviště Praž

18.07.2013 Sprac

Št. Příloha 1 Úřed. značka

Značka: 339/13

Vyřizuje: Mgr. Robert Spáčil, Ph.D.

Drahelčice, dne: 1.7.2013

28644

Žádost o provedení silničního dopravního značení na silnici 101/II v obci Drahelčice

V souladu s § 77, odst. 1, písm. c) zákona č. 361/2000 Sb., o provozu na pozemních komunikacích a o změnách některých zákonů v platném znění, se na Váš úřad obracíme s žádostí o provedení silničního značení na pozemní komunikaci č. 101/II v obci Drahelčice.

Přesné umístění silničního dopravního značení
Pozemní komunikace č. 101/II, s místním označením ulice „V Brance“ v obci Drahelčice.

Odůvodnění žádosti umístění silničního dopravního značení
Opakovaně se na Vás obracíme s žádostí o umístění silničního dopravního značení za účelem zvýšení bezpečnosti obyvatel v obci Drahelčice, kteří neustále žádají, aby obecní úřad v této věci konal. Svou žádost opakovaně odůvodňujeme velmi nebezpečnou situací, která ohrožuje zdraví osob, které jsou nuceny vstupovat přímo do vozovky ze svých nemovitostí. Vstupy do domů čísel popisných 20, 29, 21, 36, 143 k.ú. Drahelčice jsou přímo z komunikace a dále pak pěší přechází tuto komunikaci v blízkosti křižovatky ulic „V Brance“ a „Na Dráze“. Vzhledem k tomu, že uliční prostor neumožňuje vybudovat v těchto místech chodník, který by zabránil přímému vstupu osob do vozovky, předkládáme Vám návrh řešení dané situace k Vašemu posouzení. Dále pak uvádíme, že úsek pozemní komunikace s názvem ulice „V Brance“ je navíc mírně pravolomený ve směru ven z obce, tudíž ztěžuje výhled v obou směrech z důvodu staveb, které brání ve výhledu. V opačném směru do obce je v tomto úseku neustále překračovaná povolená rychlost 50 km/hod. Toto překračování rychlosti je způsobeno i tím, že se jedná o dlouhý rovný úsek v celkové délce 540 m (délka úseku v obci 480 m), který je navíc svažován právě do obce, do ulice „V Brance“. V celé délce komunikace 101/II v obci chybí podélné dopravní značení – bílé pruhy. Komunikace je v daném úseku natolik úzká, že neumožňuje provést středovou dělicí čáru. V zájmu bezpečnosti silničního provozu a v souladu s principy zklidňování dopravy v obci Vás žádáme o posouzení navrhovaného opatření a schválení umístění dopravního značení.

Navrhované značení, popis úpravy

Žádáme o umístění dopravní značky – **Nejvyšší dovolená rychlost 40 km/hod**, umístěnou v těsné blízkosti křižovatky ulic „V Brance“ a „Na Dráze“ ve směru do obce.


725 744 325,

K žádosti přikládáme:

Mapu k.ú. Drahelčice s vyznačením zájmového území.

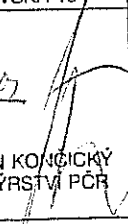
S pozdravem,


Obecní úřad
DRAHELČICE
Na Návsi 25
252 19 Rudná


Mgr. Robert Spáčil, Ph.D.
místostarosta

Souhlasím zprvu a případně, se maot
smlouva DZ: 820a (40km/h) bude umístěn
začátek obce 1S12a.

Souhlasím umístění začátku a konce obce
Drahelčice je nezbytné. Řešení se shoduje
napříkladní maot, se se maotní a obce a
konale vypracování své daším
(12 jedné obce pole, čtyři státní).

POLICIE ČESKÉ REPUBLIKY KRAJSKÉ ŘEDITELSTVÍ POLICIE STŘEDOČESKÉHO KRAJE DOPRAVNÍ INSPEKTORÁT PRAHA VENKOV - ZÁPAD 150 00 PRAHA 5, ZBOROVSKÁ 13	
DNE: 14. 8. 2013	
PŘI DODRŽENÍ PODMÍNEK	
SCHVALUJI	
KOMISAŘ, por. Bc. KRISTIÁN KONČICKÝ ÚSEK DOPRAVNÍHO INŽENÝRSTVÍ PČR tel: 974 882 253	

Přesunouti SDZ 1S12a PČR a souhlasím umístění a umístění do
smlouvy nezbytné obce obce počítá se podmínky, se pod SDZ 1S12a
(začátek obce) bude umístěn SDZ: 820a (60km/h). Toto nebylo ze
strany  obce
odloženo!

Bankovní spojení:
KB Rudná, Masarykova 237, 252 19
Č.ú.čtu: 11127111/0100

IČO:
233 200


por. Bc. Končický Kristián



Libor Hanak - RE: dopravní znacení

Od: <robert.spacil@mder.cz>
Komu: <Libor.Hanak@mestocernosice.cz>
Datum: 27. 8. 2013 10:19
Věc: RE: dopravní znacení
Kopie: <oudrahelcice@tiscali.cz>

Dobrý den, pane Hanáku,

po rozhovoru s panem poručíkem Končickým jsme se shodli na výsledku řešení. Bylo schváleno, že obec může umístit SDZ: B20a (60km/h) pod stávající umístěnou SDZ: IS12a (začátek obce). Nově bude umístěna SDZ: B20a (40km/h) v místě označeném šipkou v podmíněném souhlasném stanovisku pana poručíka Končického. Na tomto závěru jsme se s panem poručíkem shodli.

Děkuji Vám za spolupráci a budeme tedy očekávat vaše stanovisko v tomto smyslu.

S pozdravem,

Mgr. Robert Spáčil, Ph.D.

tel: 604 174 188

From: Libor Hanak [mailto:Libor.Hanak@mestocernosice.cz]
Sent: Tuesday, August 27, 2013 9:27 AM
To: Spáčil Robert Ph. D. Mgr
Subject: dopravní znacení

Dobrý den,
v příloze zasílám vyjádření policie.
Kontakt na Policii ČR - Kristián Končický tel. 974 882 253

S Pozdravem

LIBOR HANÁK