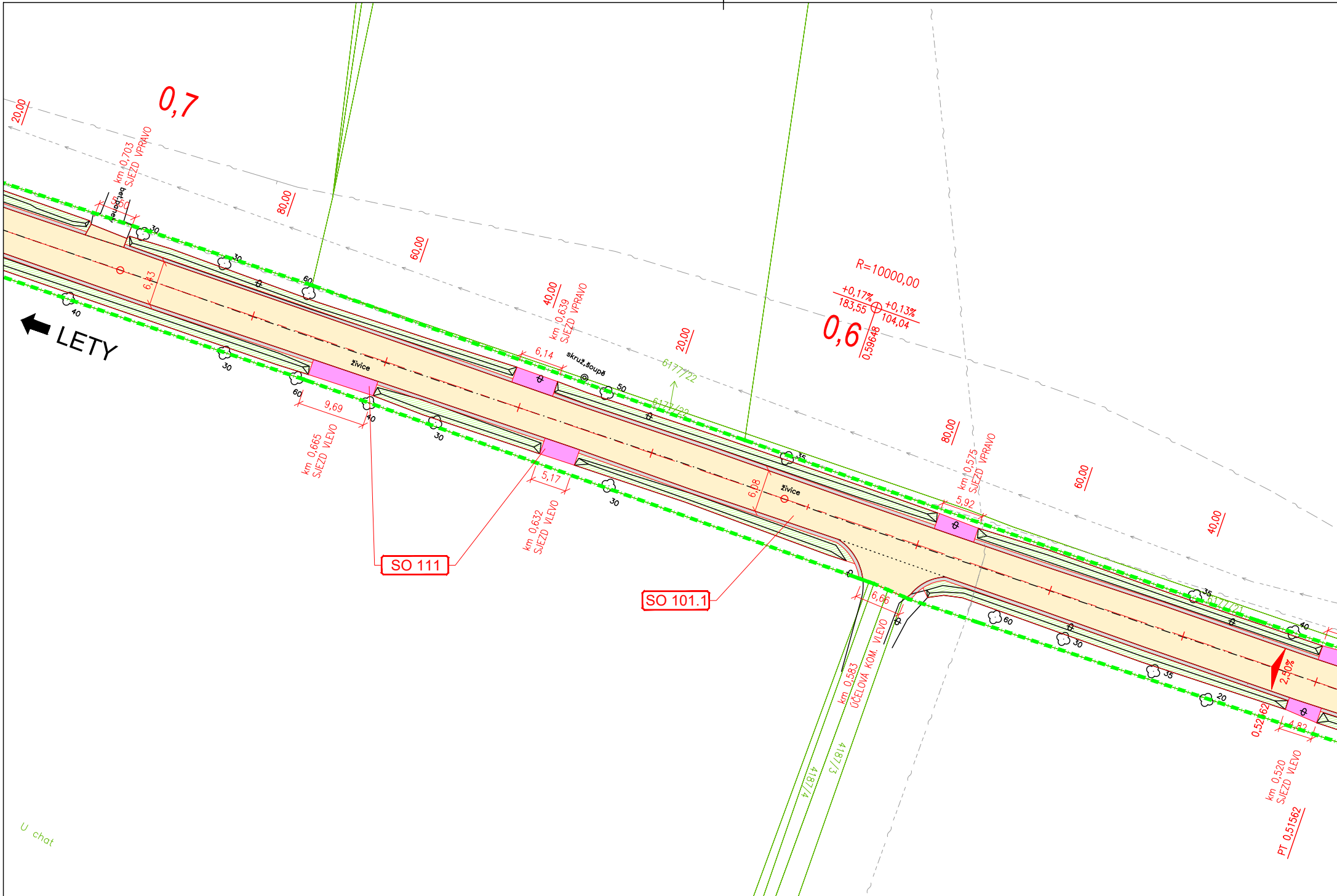
0,7
0,6
LETY
20,00
80,00
60,00
40,00
20,00
80,00
60,00
40,00
km 0,703
SJEZD VPRAVO
bet.panel
km 0,639
SJEZD VPRAVO
km 0,665
SJEZD VLEVO
km 0,632
SJEZD VLEVO
km 0,575
SJEZD VPRAVO
km 0,583
ÚČELOVÁ KOM. VLEVO
km 0,520
SJEZD VLEVO
R=10000,00
+0,17%
183,55
+0,13%
104,04
0,59648
0,52562
PT 0,51562
2,50%
6,43
6,08
6,14
9,69
5,17
5,92
6,66
4,82
živice
živice
skruž,šoupě
SO 111
SO 101.1
6177/22
4187/3
4187/4
4188/6
U chat
30
30
60
40
30
60
40
30
30
50
35
35
60
30
35
40
20

KOORDINAČNÍ SITUACE - 1. ÚSEK, ČÁST 1

II/115 hr. hl. m. Prahy - Lety, rekonstrukce

M 1:500

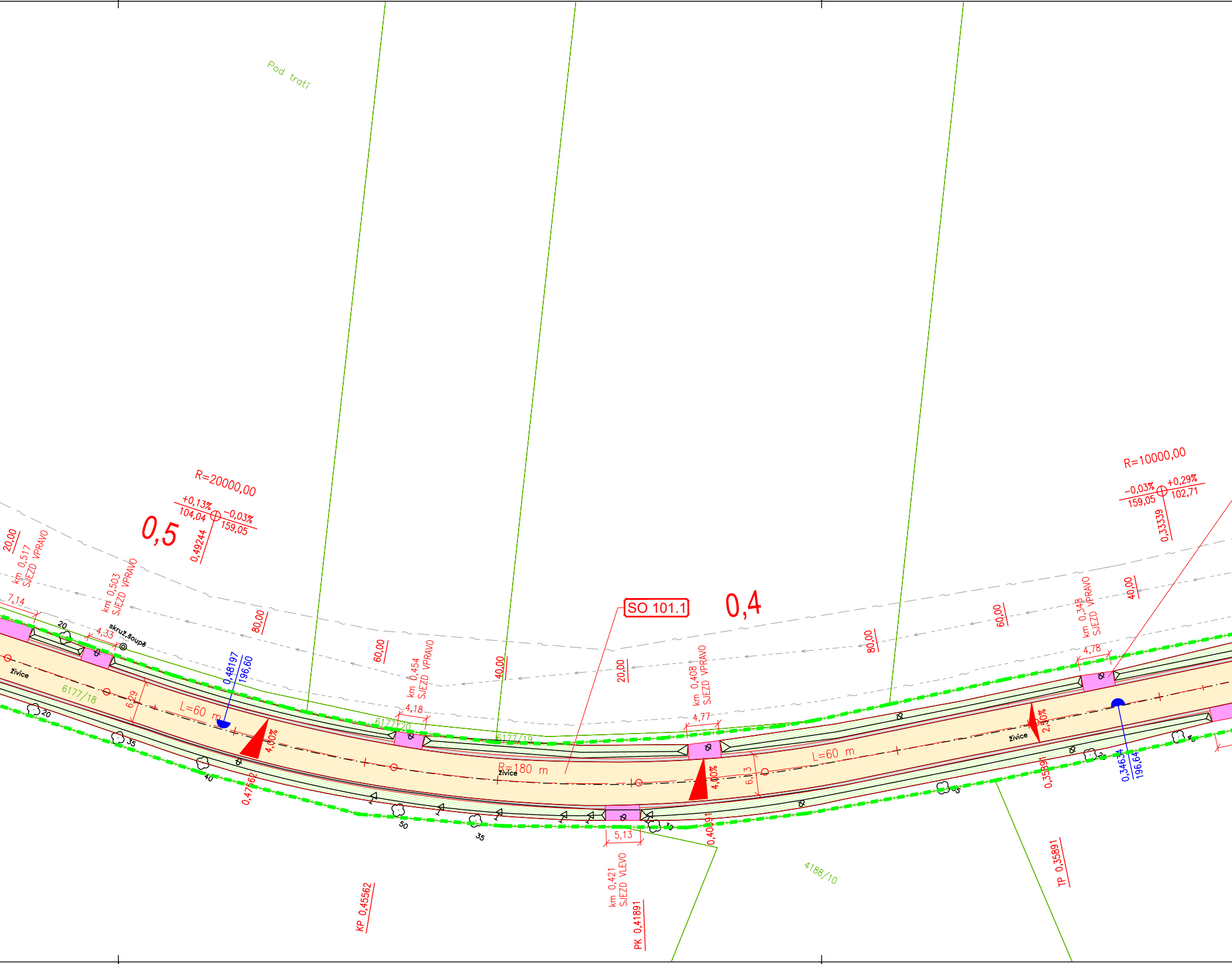
Pod tratí
R=20000,00
+0,13%
104,04
-0,03%
159,05
0,49244
0,5
20,00
km 0,517
SJEZD VPRAVO
km 0,503
SJEZD VPRAVO
7,14
4,33
skruž,šoupě
80,00
0,48197
196,60
60,00
km 0,454
SJEZD VPRAVO
4,18
40,00
20,00
SO 101.1
0,4
km 0,408
SJEZD VPRAVO
4,77
80,00
60,00
km 0,348
SJEZD VPRAVO
4,78
40,00
R=10000,00
-0,03%
159,05
+0,29%
102,71
0,33339
živice
6177/18
6,29
L=60 m
4,00%
6177/20
6177/19
R=180 m
živice
4,00%
6,13
L=60 m
2,50%
živice
0,34634
196,64
0,35891
0,47562
0,40891
5,13
20
35
40
50
35
KP 0,45562
km 0,421
SJEZD VLEVO
PK 0,41891
4188/10
TP 0,35891

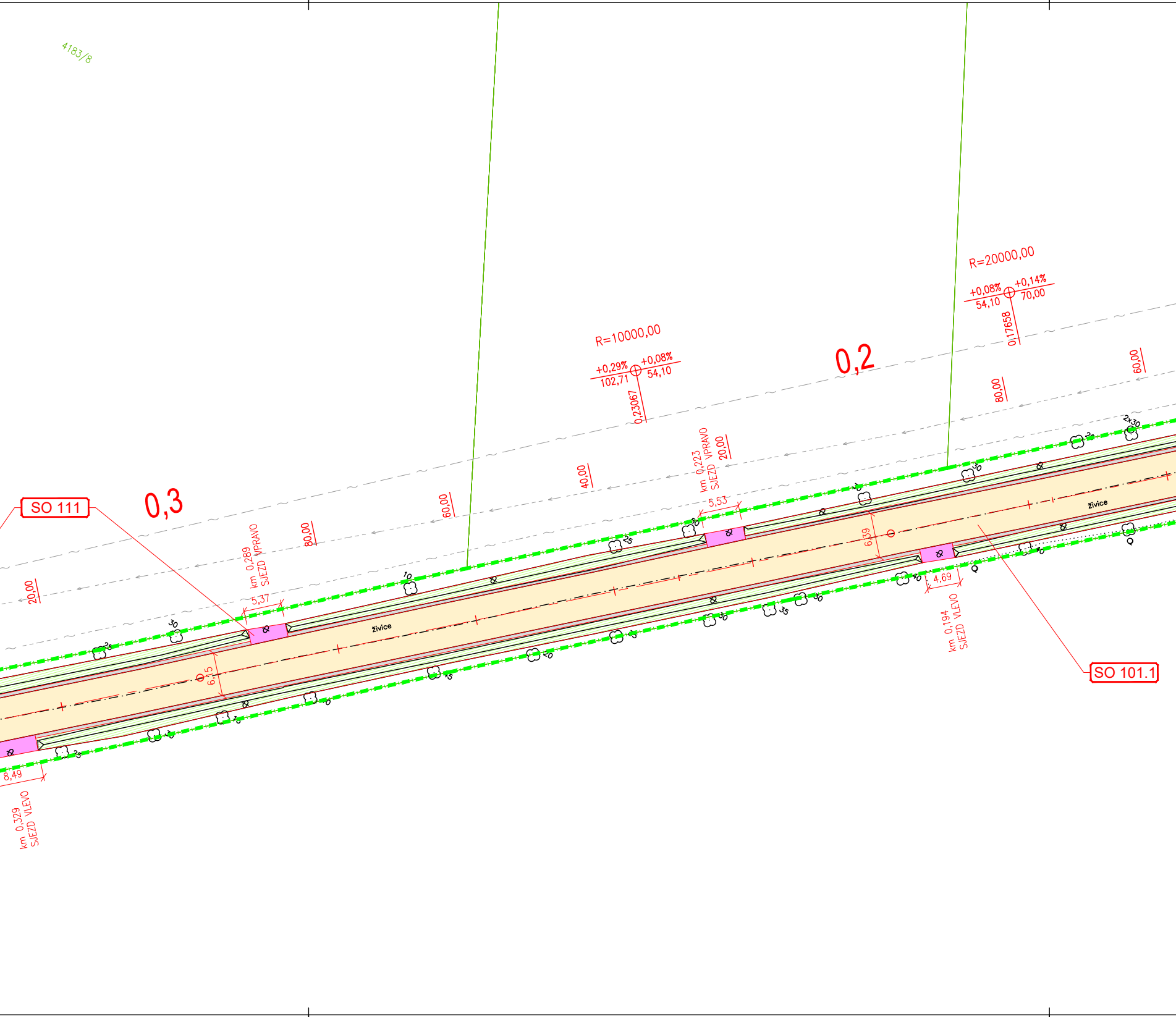
4183/8
R=20000,00
+0,08%
+0,14%
54,10
70,00
0,17658
R=10000,00
+0,29%
+0,08%
102,71
54,10
0,23067
0,2
0,3
SO 111
60,00
80,00
40,00
60,00
80,00
20,00
20,00
km 0,289
SJEZD VPRAVO
5,37
km 0,223
SJEZD VPRAVO
5,53
6,39
6,15
živice
živice
4,69
km 0,194
SJEZD VLEVO
8,49
km 0,329
SJEZD VLEVO
SO 101.1
2x30
30
35
10
25
40

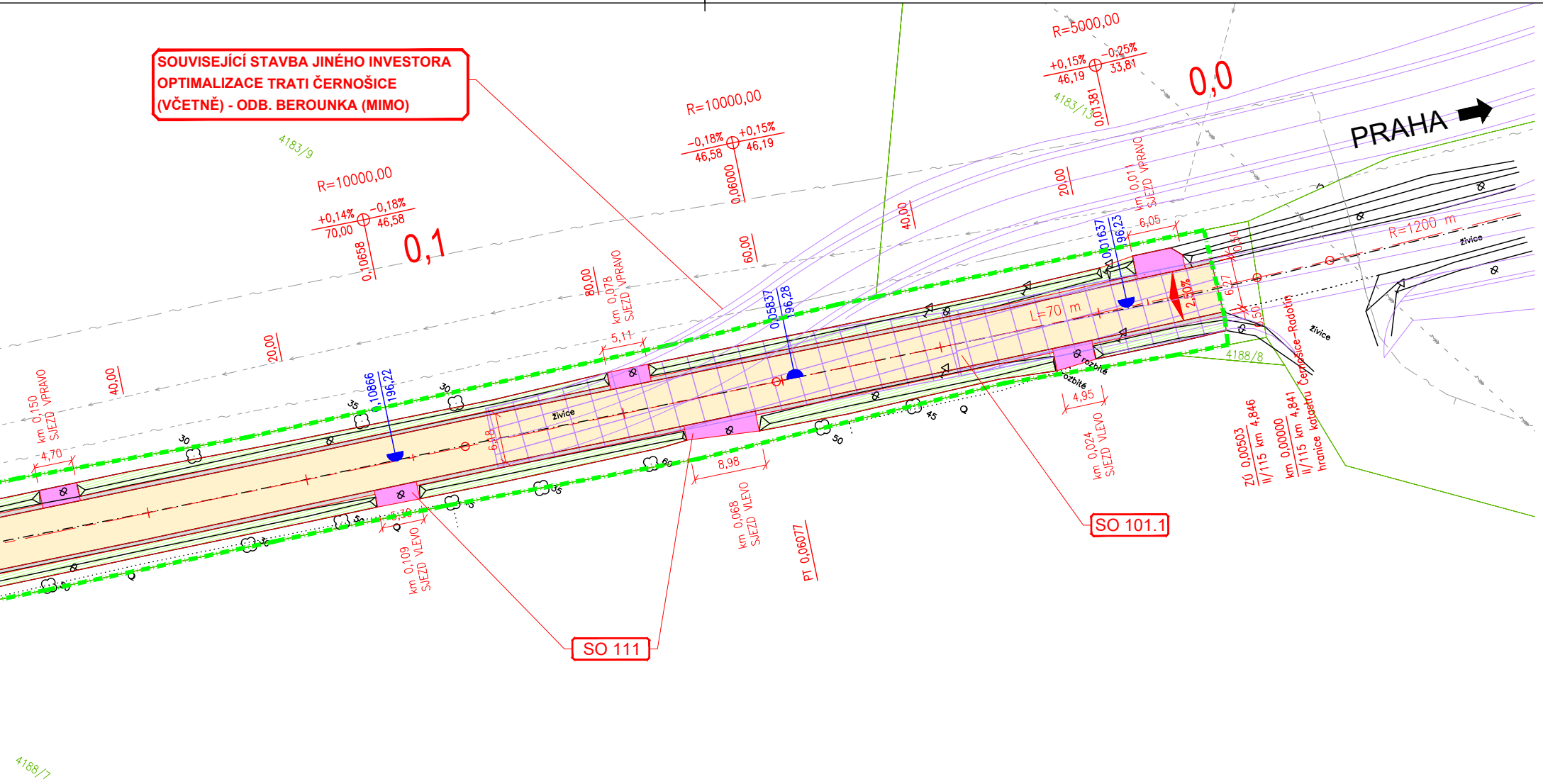
SOUVISEJÍCÍ STAVBA JINÉHO INVESTORA
OPTIMALIZACE TRATI ČERNOŠICE
(VČETNĚ) - ODB. BEROUNKA (MIMO)
PRAHA
0,0
0,1
R=5000,00
+0,15%
46,19
-0,25%
33,81
0,01381
R=10000,00
-0,18%
46,58
+0,15%
46,19
0,06000
R=10000,00
+0,14%
70,00
-0,18%
46,58
0,10658
4183/9
4183/13
4188/8
4188/7
20,00
40,00
60,00
80,00
km 0,150
SJEZD VPRAVO
4,70
km 0,078
SJEZD VPRAVO
5,11
km 0,011
SJEZD VPRAVO
6,05
0,10866
196,22
0,05837
196,28
0,01637
196,23
L=70 m
2,50%
R=1200 m
6,18
6,27
0,50
6,50
živice
rozbité
km 0,109
SJEZD VLEVO
8,30
km 0,068
SJEZD VLEVO
8,98
km 0,024
SJEZD VLEVO
4,95
PT 0,06077
ZÚ 0,00503
II/115 km 4,846
km 0,00000
II/115 km 4,841
hranice katastru Černošice-Radotín
SO 111
SO 101.1
30
35
45
50
60

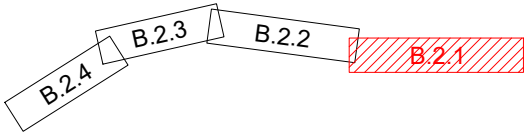
B.2.4
B.2.3
B.2.2
B.2.1

SEZNAM STAVEBNÍCH OBJEKTŮ A JEJICH SPRÁVCŮ:

SO 021	Příprava staveniště, 1. úsek	nepředává se
SO 022	Příprava staveniště, 2. úsek	nepředává se
SO 101.1	Rekonstrukce komunikace, 1. úsek, km 0,000-1,290	KSÚS SK
SO 101.2	Rekonstrukce komunikace, 1. úsek, km 1,290-KÚ	KSÚS SK
SO 102.1	Rekonstrukce komunikace, 2. úsek, km 0,000-0,820	KSÚS SK
SO 102.2	Rekonstrukce komunikace, 2. úsek, km 0,820-2,055	KSÚS SK
SO 102.3	Rekonstrukce komunikace, 2. úsek, km 2,055-KÚ	KSÚS SK
SO 111	Sjezdy, 1. úsek	vlastníci
SO 112	Sjezdy, 2. úsek	vlastníci
SO 113	Úprava chodníku Dobřichovice	město Dobřichovice
SO 114	Obrubníky Černošice	město Černošice
SO 181	Dopravně inženýrská opatření	KSÚS SK
SO 201	Oprava mostu ev. č. 115-009	KSÚS SK
SO 301	Odvodnění komunikace, 1. úsek	KSÚS SK
SO 302	Odvodnění komunikace, 2. úsek	KSÚS SK
SO 303	Ochrana kanalizace	Aquaconsult, spol. s r. o.
SO 304	Ochrana vodovodu	Aquaconsult, spol. s r. o.
SO 401	Přeložka vedení NN ČEZ distribuce	ČEZ Distribuce, a. s.
SO 402	Přeložka sdělovacího vedení CETIN	CETIN, a. s.
SO 404	Ochrana kabelů NN	ČEZ Distribuce, a. s.
SO 405	Ochrana kabelů VO a NN	ELTODO, a. s.
SO 406	Ochrana sdělovacích kabelů	CETIN, a. s.
SO 501	Ochrana STL plynovodu	GasNet, s.r.o.

LEGENDA PLOCH:

▭	VOZOVKA - ASF. BETON, PLNÁ REKONSTRUKCE
▭	VOZOVKA - ASF. BETON FRÉZOVÁNÍ, RECYKLACE ZA STUDENA
■	SJEZDY - R-MAT
■	CHODNÍK - BETONOVÁ DLAŽBA
■	NEZPEVNĚNÁ KRAJNICE
■	TERÉNNÍ ÚPRAVY
▨	PROČIŠTĚNÍ A REPROFILACE PŘÍKOPŮ
▩	OPRAVA POVRCHŮ-ÚDRŽBA

LEGENDA ČAR A ZNAČEK:

—	HRANY NOVÉ
—	HRANY STÁVAJÍCÍ
—	HRANICE KN
—	VODOROVNÉ DOPRAVNÍ ZNAČENÍ
■ ▫	ULIČNÍ VPUST NOVÁ / STÁVAJÍCÍ
○	STÁVAJÍCÍ SOLITÉRNÍ ZELEŇ
═	STÁVAJÍCÍ OPLOCENÍ
═	STÁVAJÍCÍ OCELOVÉ SVODIDLO
⊗	STÁVAJÍCÍ SLOUPY VO
△	STÁVAJÍCÍ SDZ

SOUVISEJÍCÍ STAVBY:

—	OPTIMALIZACE TRATI ČERNOŠICE (VČETNĚ) - ODB. BEROUNKA (MIMO)
- - →	OBNOVA VODOVODU V RADOTÍNSKÉ ULICI
- - → - - ⋙	VODOVOD A KANALIZACE V ULICI U VODÁRNY
- - -	RADOTÍNSKÁ VEŘEJNÉ OSVĚTLENÍ

LEGENDA INŽENÝRSKÝCH SÍTÍ:

NOVÉ	STÁVAJÍCÍ	NÁZEV SÍTĚ (SPRÁVCE)
	— - - ≻ —	KANALIZACE BEZ ROZLIŠENÍ (Aquaconsult)
	— - - ≻≻ —	KANALIZACE SPLAŠKOVÁ (Aquaconsult)
— ≻≻ —	— - - ≻≻ —	KANALIZACE DEŠŤOVÁ
	— - - ⋙ —	KANALIZACE TLAKOVÁ (Aquaconsult)
	— - - → —	VODOVOD (Aquaconsult)
	— — — —	PLYN STL (GasNet)
	— - - ↝ —	NN PODZ. (ČEZ-D, Vodafone)
— ↝ —	- - ↝ - - ↝	NN NADZ. (ČEZ-D, CETIN)
	— - - ↝ —	NN PODZ. NEOVĚŘ. (SŽDC)
	— - - ↝ —	VN PODZ. (ČEZ-D)
	- - ↝ - - ↝	VN NADZ. (ČEZ-D, ČEPS)
	- - ↝ - - ↝	VVN PODZ. (ČEZ-D)
— VO ↝ —	— — VO ↝ —	VO PODZ. (ELTODO, obec Lety)
	— - VO ↝ —	VO NADZ. (ELTODO)
	— — ∼ —	SDĚLOVACÍ KABEL PODZ. (CETIN, Sitel, Telia)
— ∼ —	- - ∼ - - ∼	SDĚLOVACÍ KABEL NADZ. (CETIN)
	— - - ∼ —	SDĚLOVACÍ KABEL NEPROVOZ. (CETIN)
	— — OPT ∼ —	SDĚLOVACÍ KABEL OPT. (T-Mobile, CRaKOM)
	— - - OPT ∼ —	SDĚLOVACÍ KABEL VVKS PODZ. (UPC)
	— — ČDTEL ∼ —	SDĚLOVACÍ KABEL PODZ. (ČD Telematika)
	— · · — · · —	RADIOVÉ SÍTĚ (CETIN)
	— - - ⋙ —	KANALIZACE TLAKOVÁ - SOUVISEJÍCÍ STAVBA JINÉHO INVESTORA
	— — → —	VODOVOD - SOUVISEJÍCÍ STAVBA JINÉHO INVESTORA
	- - - - - -	OSVĚTLENÍ - RADOTÍNSKÁ VEŘEJNÉ

01	11/2022	Koordinace se související stavbou železnice	AKo	DCi
Č.	Datum	Popis	Vypracoval	Schválil
REVIZE				

Souřadnicový systém S-JTSK, Výškový systém Bpv

Objednatel:

Středočeský kraj
Zborovská 81/11,
150 21 Praha 5

Středočeský kraj

Navrhl/vypracoval: Ing. Martin Pěknica	Zodpovědný projektant: Ing. Martin Pěknica	Zhotovitel: Mott MacDonald CZ, spol. s r.o. MOTT MACDONALD Národní 984/15 110 00 Praha 1 +420 221412800
Technická kontrola: Ing. Martin Daniel	Hlavní inženýr projektu: Ing. Dušan Cichra	

Kraj: Středočeský kraj

Katastrální území: Černošice

Akce:

II/115 hr. m. Prahy - Lety, rekonstrukce

Příloha:

Koordinační situace - 1. úsek, část 1

Čís.sm.obj.:	S–0823/DOP/2018
Čís.akce:	399219
Datum:	08/2022
Stupeň:	DUSP
Formát:	9xA4
Měřítko:	1:500
Číslo kopie:	Číslo přílohy: C.3.1.1