



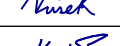
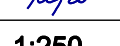


UPOZORNĚNÍ!!
 V TOMTO VÝKRESE NEJSOU VYZNAČENY VŠECHNY INŽENÝRSKÉ SÍTĚ.
 PŘED ZAPOČETÍM PRACÍ MUSÍ BÝT ŘÁDNĚ VYTYČENY VŠECHNY INŽENÝRSKÉ SÍTĚ VE STAVENÍŠTI.
 PŘELOŽKY A OCHRANA INŽENÝRSKÝCH SÍTĚ NEJSOU PŘEDMĚTEM TOHOTO STAVEBNÍHO OBJEKTU.

VÝŠKOVÝ SYSTÉM: Bpv S - JTSK

OBJEDNATEL	MĚSTO ČERNOŠICE	AKCE: REKONSTRUKCE KOMUNIKACÍ V ULICÍCH BEROUNSKÁ A OSTRUŽINOVÁ			
OBEC	ČERNOŠICE	PŘÍLOHA: KOORDINAČNÍ SITUACE ULICE OSTRUŽINOVÁ			
KRAJ	STŘEDOČESKÝ				
DATUM	05.2011				
FORM. A4	3 x A4				
STUPEŇ	DOS				
GENERÁLNÍ PROJEKTANT:  DOPRAVNÍ INŽENÝRSTVÍ A ÚZEMNÍ ROZVOJ JINDŘÍŠSKÁ 17, 110 00 PRAHA 1 tel.: +420 277 005 526 fax.: +420 224 922 072 www.cityplan.cz		ŘEDITEL OBLASTI:	Ing. J. LANDA		KOPIE Č.: PŘÍLOHA Č.: 2
		VEDOUČÍ STŘEDISKA:	Ing. O. KYP		
		VEDOUČÍ PROJEKTU:	Ing. D. KREJČÍ		
		VYPRACOVAL:	Ing. M. NŮSEK		
		KONTROLA:	Ing. D. KREJČÍ		
		MĚŘITKO:	1:250		Č. ZAKÁZKY: 11-2-064
DOKUMENTACI LZE UŽÍVAT POUZE VE SMYSLU PŘÍSLUŠNÉ SMLOUVY O DÍLO. KOPÍROVÁNÍ A ROZMNOŽOVÁNÍ POUZE PO PŘEDCHOZÍM SOUHLASU CITYPLAN spol. s r. o.					

Ostružinová			
BOD ČÍSLO	X	Y	VÝŠKA
1	1 057 326.00	752 642.48	279.48
2	1 057 316.49	752 645.36	279.94
3	1 057 307.79	752 650.27	280.44
4	1 057 299.22	752 655.41	280.99
5	1 057 290.64	752 660.55	281.52
6	1 057 282.06	752 665.69	281.85
7	1 057 273.48	752 670.83	282.10
8	1 057 265.06	752 676.22	282.36
9	1 057 256.65	752 681.63	282.53
10	1 057 248.24	752 687.04	282.65
11	1 057 239.83	752 692.45	283.02
12	1 057 238.26	752 693.46	283.13

- NÁVRH**
-  vozovka - živice
 -  zeleň
 -  obrubník chodníkový
 -  obrubník chodníkový snížený
 -  obrubník sadový zapaštěný
 -  telefon
- STÁVAJÍCÍ**
- 
 - 
 - 
 - 
 - 
 - 