

Darovací smlouva  
uzavřená dle § 628 a násl. zákona č. 40/1964 Sb., Občanský zákoník, ve znění  
pozdějších předpisů

paní Božena Matušková

Rodné číslo: [REDACTED]

Adresa trvalého bydliště: [REDACTED]  
na straně jedné (dále jen „dárce“)

a

Město Černošice

Zastoupeno: Mgr. Filipem Kořínkem, starostou

IČ: 00241121

se sídlem Riegrova 1209, 252 28 Černošice

Bankovní spojení: Česká spořitelna, a.s.

Číslo účtu: 19-388063349/0800, VS: 3121

na straně druhé (dále jen „obdarovaný“)

uzavírají tuto

## darovací smlouvu

### I.

1. Dárce je vlastníkem:

- a) pozemku parc.č. 4807/19 v k.ú. Černošice, o výměře 1322 m<sup>2</sup>
- b) ½ pozemku parc.č. 6212 v k.ú. Černošice o celkové výměře 14 m<sup>2</sup>
- c) ½ pozemku parc.č.6213 v k.ú. Černošice o celkové výměře 330m<sup>2</sup>

Dále jen „Nemovitosti“; kopie katastrální mapy zobrazující Nemovitosti a příslušné listy vlastnictví jsou Přílohou č.1 této smlouvy.

### II.

1. Dárce podpisem této smlouvy daruje Nemovitosti uvedené v čl.I.odst.1 písm.a) až c) této smlouvy obdarovanému, který jej přijímá do svého vlastnictví.

### III.

1. Smluvní strany prohlašují, že Nemovitosti, které jsou předmětem této smlouvy nemají žádné právní ani faktické vady, zejména že na nich neváznou žádná věcná břemena ani žádné dluhy, že ohledně nich nejsou uzavřeny žádné nájemní a obdobné smlouvy, které by zakládaly práva třetích osob k nim a že neexistují ani žádné jiné překážky, které by tento převod vlastnického práva jakkoliv omezovaly

či mu bránily. Smluvní strany konstatují, že Nemovitosti jsou pozemními komunikacemi.

2. Obdarovaný prohlašuje, že je mu skutečný stav Nemovitostí dobře znám a že je v tomto stavu přijímají do svého vlastnictví.

#### IV.

1. Na základě této smlouvy lze povolit vklad vlastnického práva k Nemovitostem uvedeným v čl.I odst.1 této smlouvy ve prospěch obdarovaného.

2. Smluvní strany se dohodly, že návrh na vklad vlastnického práva podle této smlouvy podá a za obě smluvní strany podepíše obdarovaný, který také uhradí správní poplatek spojený s jeho podáním.

#### V.

##### Nepovolení vkladu

1. Smluvní strany se pro případ, že by nedošlo k zápisu vlastnického práva obdarovaného do katastru nemovitostí podle této darovací smlouvy zavazují, že do 14 dnů ode dne doručení pravomocného rozhodnutí katastrálního úřadu o zamítnutí návrhu na vklad vlastnického práva obdarovaného k nemovitosti (a to i částečného) podle čl.I. odst.1 této darovací smlouvy, nebo jiného sdělení, ze kterého vyplývá, že zápis vlastnického práva obdarovaného na základě této darovací smlouvy se nepovoluje, uzavřou smluvní strany novou darovací smlouvu stejného obsahu a za stejných výchozích podmínek, jež splní zákonné podmínky pro provedení zápisu vlastnického práva obdarovaného do katastru nemovitostí.

2. V případě, že katastrální úřad nepovolí vklad vlastnického práva obdarovaného do katastru nemovitostí z důvodu nutnosti doplnění anebo upřesnění údajů, zavazují se obě smluvní strany, že ve vzájemné součinnosti podklady pro katastrální úřad doplní, příp. opraví, a to nejpozději do 14 dnů ode dne doručení oznámení katastrálního úřadu.

#### VI.

1. Tato smlouva je vyhotovena v sedmi stejnopisech, z nichž dárce obdrží jedno vyhotovení smlouvy, obdarovaný dvě vyhotovení smlouvy a čtyři vyhotovení smlouvy budou předány Katastrálnímu úřadu pro Středočeský kraj, Katastrálnímu pracovišti Praha-západ s návrhem na povolení vkladu vlastnického práva ve prospěch obdarovaného.

2. Obdarovaný ve smyslu § 41 odst. 1 zákona č. 128/2000 Sb., o obcích (obecní zřízení), ve znění pozdějších předpisů osvědčuje, že uzavření této smlouvy bylo schváleno Zastupitelstvem Města Černošice na jeho 30.zasedání konaném dne 28.11.2013 (usnesení č.Z/ 30/6/2013) tak, jak to vyžaduje § 85 písm.a) zákona

č.128/2000 Sb., o obcích (obecní zřízení), ve znění pozdějších předpisů, čímž je splněna podmínka platnosti tohoto jeho právního úkonu.

3. Dárce výslovně souhlasí se zveřejněním elektronického obrazu této smlouvy na webových stránkách Obdarovaného včetně podpisů ke smlouvě připojených.

4. Smluvní strany prohlašují, že si tuto smlouvu přečetly, že skutečnosti v ní uvedené odpovídají pravdě, že její obsah je výrazem jejich pravé a svobodné vůle a prohlašují jej za nesporný, což stvrzují svými podpisy.

Přílohy:

Příloha č.1 – Kopie katastrální mapy a listů vlastnictví k Nemovitostem

Dárce:

Obdarovaný:

V Černošicích dne 3.12.2013

V Černošicích dne 4.12.2013



Božena Matušková




Mgr. Filip Kořínek



**Katastrální úřad pro Středočeský kraj**  
**Katastrální pracoviště Praha-západ**

Vklad práva povolen rozhodnutím sp. zn. V-11194/2013-210  
Vklad práva zapsán v katastru nemovitostí dne 30.01.2014  
Právní účinky vkladu vznikly ke dni 19.12.2013

**JUDr. Miloslav Lamačka**  
pověřený zaměstnanec  
Katastrálního úřadu pro Středočeský kraj



MISYS-Katastr, výpis určen pouze pro vnitřní potřebu!

OKRES: CZ020A Praha-západ,3210  
 OBEC: 539139 Černošice  
 KAT.ÚZEMÍ: 620386 Černošice

Data platná k: [REDACTED]

## ČÁST A VLASTNÍK, JINÝ OPRÁVNĚNÝ

OPRÁVNĚNÝ SUBJEKT, ADRESA	IDENTIFIKAČNÍ ČÍSLO, PODÍL
Vlastnické právo	
Matušková Božena	[REDACTED]
[REDACTED]	[REDACTED]
[REDACTED] Alena Mgr.	[REDACTED]
Na [REDACTED]	1/2

## ČÁST B NEMOVITOSTI

POZEMKY	VÝMĚRA[m <sup>2</sup> ]	DRUH POZEMKU	ZPŮSOB VYUŽITÍ	ZPŮSOB OCHRANY
PŮVOD: Katastr nemovitostí (KN)				
KN 6212	14	ostatní plocha	ostat.komunikace	
KN 6213	330	ostatní plocha	ostat.komunikace	

ČÁST B1 JINÁ PRÁVA (bez zápisu)

ČÁST C OMEZENÍ VLASTNICKÉHO PRÁVA (bez zápisu)

ČÁST D JINÉ ZÁPISY (bez zápisu)

## ČÁST E NABÝVACÍ TITULY A PODKLADY K ZÁPISU

## LISTINA

Parcela KN 6212

\* Usnesení soudu ve věci projednání dědictví D# 13/2000 ze dne 8.3.2001, právní moc dne 21.3.2001

[REDACTED]

\* Usnesení soudu o potvrzení nabytí dědictví D 744/2004 ze dne 25.4.2006. Právní moc ke dni 15.5.2006.

Pro: [REDACTED]

Z-9273/2006-210

Parcela KN 6213

\* Usnesení soudu ve věci projednání dědictví D# 13/2000 ze dne 8.3.2001, právní moc dne [REDACTED]

Pro: [REDACTED]

[REDACTED] BPEJ K PARCELÁM

(bez zápisu)

Vyhotoveno systémem MISYS(11.35.0.57321), 8.11.2013 10:02:55.

OKRES: C2020A Praha-západ,3210  
 OBEC: 539139 Černošice  
 KAT.ÚZEMÍ: 620386 Černošice

## INFORMACE O PARCELE

ČÍSLO PARCELY: KN 4807/19  
 VÝMĚRA [m<sup>2</sup>]: 1322  
 KATASTRÁLNÍ ÚZEMÍ: Černošice 620386  
 PŮVOD PARCELY: Katastr nemovitostí (KN)  
 LIST MAPY: BEROUN,0-8/1  
 URČENÍ VÝMĚRY: Jiným číselným způsobem  
 DRUH POZEMKU: orná půda  
 ZPŮSOB OCHRANY: zemědělský půdní fond  
 ŘÍZENÍ VZNIKU: Z-900937/1997-210

BONITNÍ DÍLY:	Kód BPEJ	Výměra[m <sup>2</sup> ]
	25600	1322

Pokud je výměra bonitních dílů parcely menší než výměra parcely, zbytek parcely není bonitován.

## OPRÁVNĚNÉ OSOBY:

## OPRÁVNĚNÝ SUBJEKT, ADRESA

## IDENTIFIKÁTOR, PODÍL

Vlastnické právo

Malušková Božena

## JINÁ PRÁVA

## OMEZENÍ VLASTNICKÉHO PRÁVA

## JINÉ ZÁPISY

## NABÝVACÍ TITULY A PODKLADY K ZÁPISU

Parcela KN 4807/19

\* Usnesení soudu ve věci projednání dědictví D# 13/2000 ze dne 8.3.2001, právní moc dne 21.3.2001

POLVZ:417/2001

Z-900417/2001-210

Pro: [REDACTED]

Vyhotoveno systémem MISYS(11.35.0.57321), 8.11.2013 10:03:19.

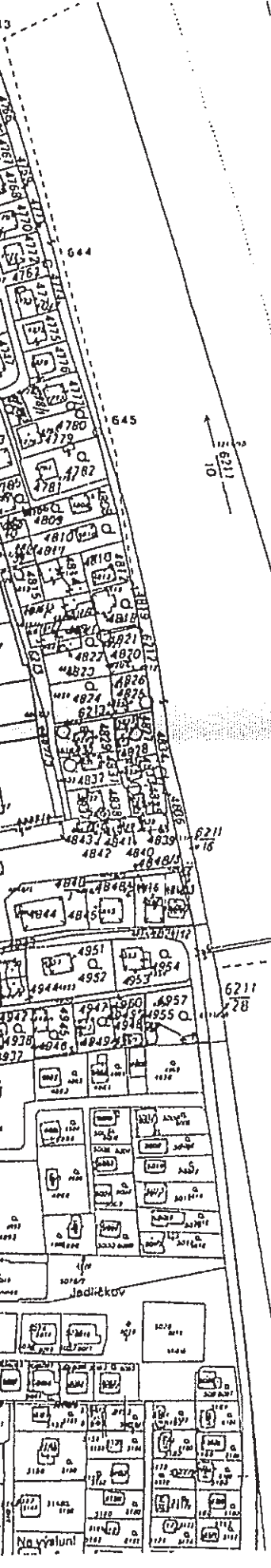
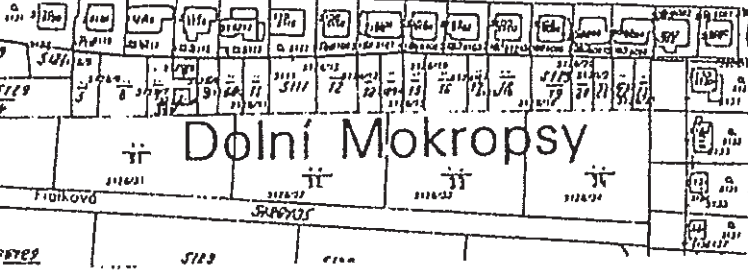
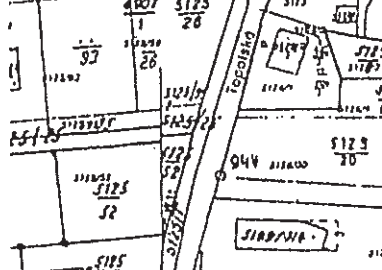
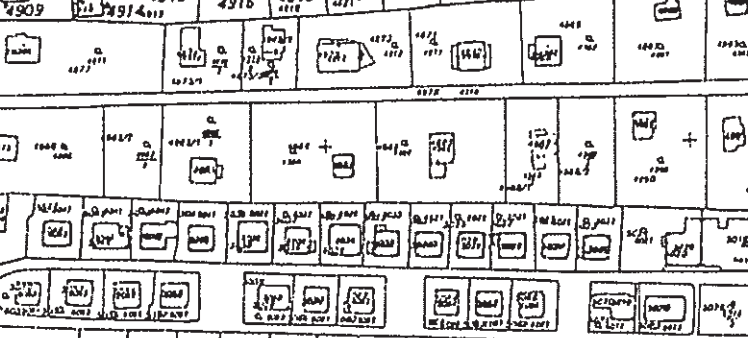
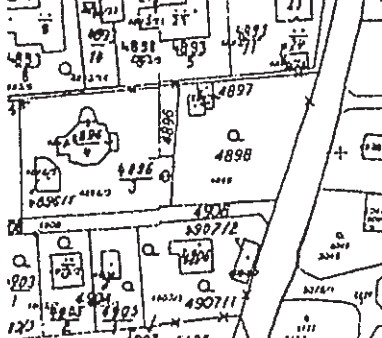
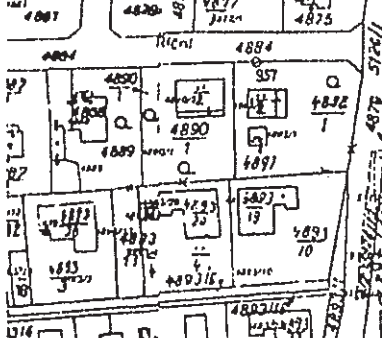
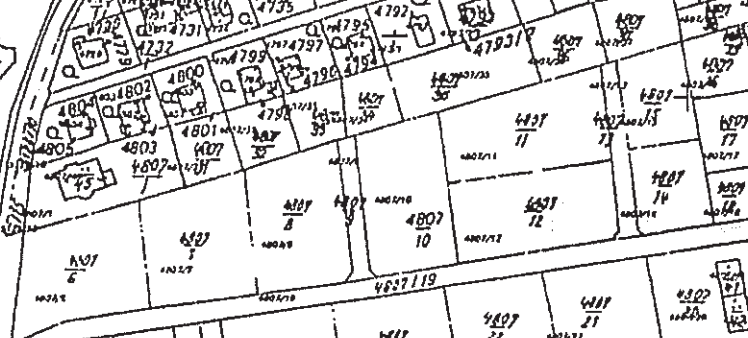
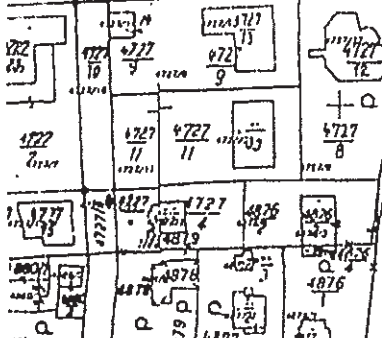
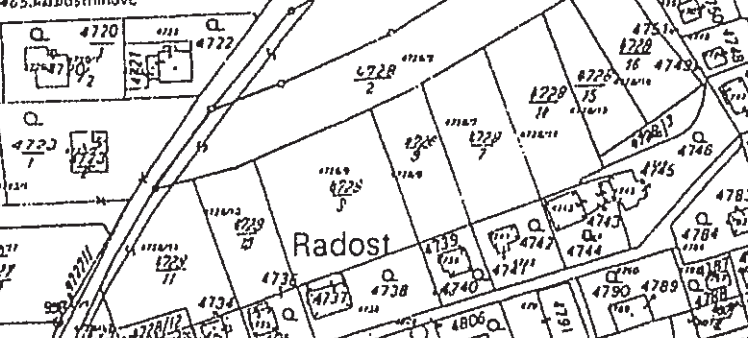
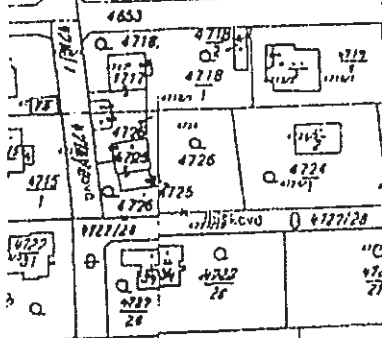
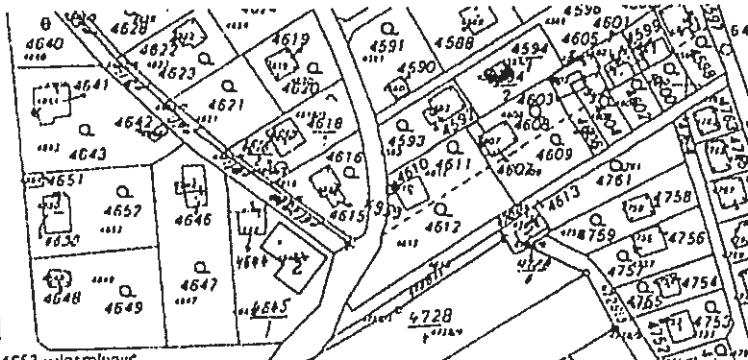
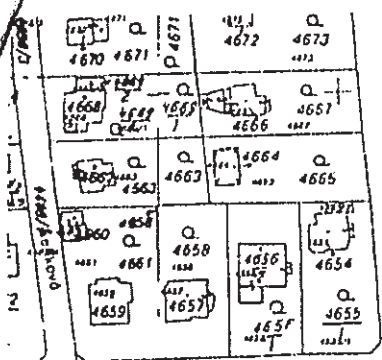
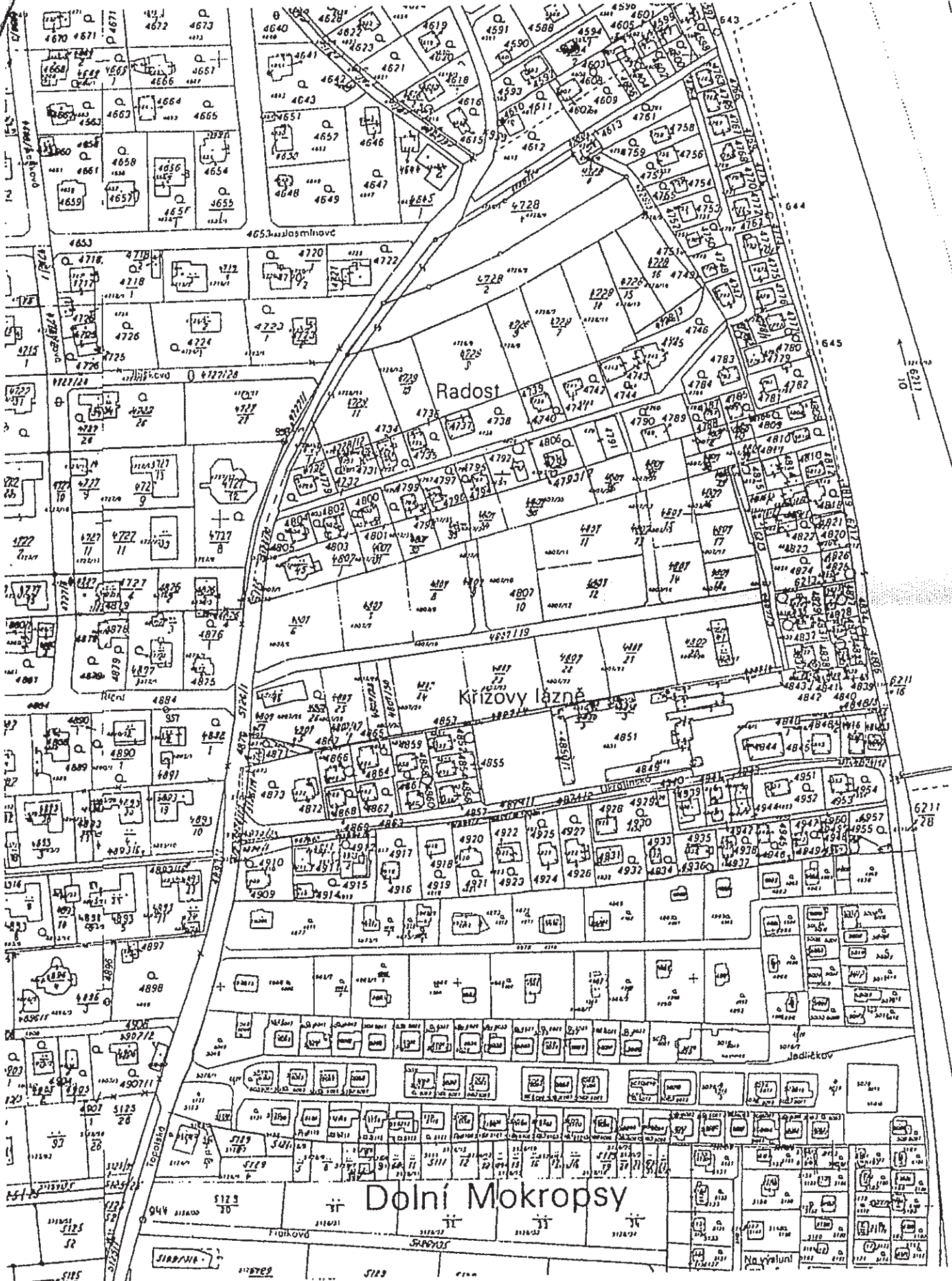




Radost

Křížový lázeň

Dolní Mokropsy



107  
7  
17

17  
18

14  
17

407/12

4816/1  
4816/1

4817/2

4817/1

4821

4823

6212

4824

4826

4807/3

6213

4830

4828

4834

4832

4836

4838

4839

4843

4841

4833

6211/

4842

4840

4848/3

4848/5

4848/4

4781

4782

01E

4809

4811

4813

4819

4817/2

4817/1

4821

4823

6212

4826

4824

4807/3

6213

4830

4828

4834

4832

4836

4838

6211/16

4848/5

4848/4