

Čj: 142471/2012/KUSK  
CES: 3276/MJT/2012



Niže uvedeného dne, měsíce a roku uzavírají dle ust. § 628 a násl. o. z.

**Středočeský kraj**

IČ 70891095

se sídlem v Praze 5 - Smíchově, Zborovské ul. č. 11  
zastoupený panem MVDr. Josefem Řihákem, hejtmánem  
**na straně jedné jako dárce**

a

**Město Černošice**

IČ 00241121

se sídlem Riegrova 1209, 252 28 Černošice  
zastoupené panem Mgr. Filipem Kořínkem, starostou  
**na straně druhé jako obdarovaný**

tuto

**smlouvu darovací:**

I.

Středočeský kraj je výlučným a neomezeným vlastníkem pozemků PK 196/2, PK 731/1, PK 717/1, PK 278 a PK 276/4 v obci a k.ú. Černošice, zaps. v katastru nemovitostí vedeném Katastrálním úřadem pro Středočeský kraj, Katastrálním pracovištěm Praha-západ na listu vlastnickém 2628 pro obec a k.ú. Černošice.

Z pozemku PK 196/2 byl geometrickým plánem č. 3944-9/2011, který je nedílnou součástí této smlouvy, oddělen pozemek p.č. 6177/8 - ostatní plocha o výměře 238 m<sup>2</sup>, z pozemku PK 731/1 byl geometrickým plánem č. 3942-9/2011, který je nedílnou součástí této smlouvy, oddělen pozemek p.č. 6170/21 - ostatní plocha o výměře 152 m<sup>2</sup>, z pozemku PK 731/1 byl geometrickým plánem č. 3943-9/2011, který je nedílnou součástí této smlouvy, oddělen pozemek p.č. 6170/24 - ostatní plocha o výměře 41 m<sup>2</sup> a pozemek p.č. 6170/25 - ostatní plocha o výměře 17 m<sup>2</sup>, z pozemku PK 717/1 byl geometrickým plánem č. 3941-9/2011, který je nedílnou součástí této smlouvy, oddělen pozemek p.č. 6170/11 - ostatní plocha o výměře 88 m<sup>2</sup>, pozemek p.č. 6170/12 - ostatní plocha o výměře 35 m<sup>2</sup>, pozemek p.č. 6170/16 - ostatní plocha o výměře 291 m<sup>2</sup> a pozemek p.č. 6170/20 - ostatní plocha o výměře 234 m<sup>2</sup> a z dílu „a“ a dílu „b“ pozemku PK 278, z dílu „c“ pozemku PK 717/1 a z dílu „e“ a dílu „d“ pozemku PK 276/4 vznikl geometrickým plánem č. 3941-9/2011, který je nedílnou součástí této smlouvy, pozemek p.č. 6170/19 - ostatní plocha o výměře 112 m<sup>2</sup>, vše v obci a k.ú. Černošice, zaps. v katastru nemovitostí vedeném Katastrálním úřadem pro Středočeský kraj, Katastrálním pracovištěm Praha-západ na listu vlastnickém 2628 pro obec a k.ú. Černošice.

Městský úřad Černošice, Odbor územního plánování a stavebního řádu vydal dne 3. 10. 2011 pod Spis. zn.: Výst.: 031746/2011/Br/Č/P6170/1 územní rozhodnutí o dělení pozemků.

Městský úřad Černošice, Odbor územního plánování a stavebního řádu vydal dne 3. 10. 2011 pod Spis. zn.: Výst.: 031744/2011/Br/Č/P6170/1 územní rozhodnutí o dělení pozemků.

Městský úřad Černošice, Odbor územního plánování a stavebního řádu vydal dne 3. 10. 2011 pod Spis. zn.: Výst.: 031757/2011/Br/Č/P6170/1 územní rozhodnutí o dělení pozemků.

Městský úřad Černošice, Odbor územního plánování a stavebního řádu vydal dne 3. 10. 2011 pod Spis. zn.: Výst.: 031760/2011/Br/Č/P4289/1 územní rozhodnutí o dělení a scelování pozemků a územní rozhodnutí o změně využití pozemků.

## II.

Středočeský kraj (dále jen dárce) daruje městu Černošice (dále jen obdarovaný) pozemky:

- p.č. 6177/8 – ostatní plocha o výměře 238 m<sup>2</sup> v obci a k.ú. Černošice
  - p.č. 6170/21 – ostatní plocha o výměře 152 m<sup>2</sup> v obci a k.ú. Černošice
  - p.č. 6170/24 – ostatní plocha o výměře 41 m<sup>2</sup> v obci a k.ú. Černošice
  - p.č. 6170/25 – ostatní plocha o výměře 17 m<sup>2</sup> v obci a k.ú. Černošice
  - p.č. 6170/11 – ostatní plocha o výměře 88 m<sup>2</sup> v obci a k.ú. Černošice
  - p.č. 6170/12 – ostatní plocha o výměře 35 m<sup>2</sup> v obci a k.ú. Černošice
  - p.č. 6170/16 – ostatní plocha o výměře 291 m<sup>2</sup> v obci a k.ú. Černošice
  - p.č. 6170/20 – ostatní plocha o výměře 234 m<sup>2</sup> v obci a k.ú. Černošice
  - p.č. 6170/19 – ostatní plocha o výměře 112 m<sup>2</sup> v obci a k.ú. Černošice
- (dále jen „pozemky“), obdarovaný pozemky přijímá do svého výlučného vlastnictví.

## III.

Účetní hodnota pozemku p.č. 6177/8 o výměře 238 m<sup>2</sup> je 0,- Kč.

Účetní hodnota pozemku p.č. 6170/21 o výměře 152 m<sup>2</sup> je 0,- Kč.

Účetní hodnota pozemku p.č. 6170/24 o výměře 41 m<sup>2</sup> je 0,- Kč.

Účetní hodnota pozemku p.č. 6170/25 o výměře 17 m<sup>2</sup> je 0,- Kč.

Účetní hodnota pozemku p.č. 6170/11 o výměře 88 m<sup>2</sup> je 18.731,70 Kč.

Účetní hodnota pozemku p.č. 6170/12 o výměře 35 m<sup>2</sup> je 7.450,10 Kč.

Účetní hodnota pozemku p.č. 6170/16 o výměře 291 m<sup>2</sup> je 61.942,30 Kč.

Účetní hodnota pozemku p.č. 6170/20 o výměře 234 m<sup>2</sup> je 49.809,20 Kč.

Účetní hodnota pozemku p.č. 6170/19 o výměře 112 m<sup>2</sup> je 8.806,60 Kč.

## IV.

Dárce prohlašuje, že mu nejsou známy žádné skutečnosti, které by uzavření této smlouvy bránily.

Na pozemku PK 196/1 v k.ú. Černošice vážne věcné břemeno zřizování a provozování vedení včetně údržby a úprav podzemní telekomunikační sítě, ve prospěch společnosti TeliaSonera International Carrier Czech Republic a.s., se sídlem K Červenému dvoru 3269/25a, Praha 3, Strašnice, 130 00 Praha 3, IČ 26207842, dle smlouvy o zřízení věcného břemene – úplatná, ze dne 27. 6. 2003. Právní účinky vkladu práva ke dni 27. 6. 2003.

Na pozemku PK 196/1 v k.ú. Černošice vážne věcné břemeno zřizování a provozování vedení včetně údržby a úprav podzemní telekomunikační sítě, ve prospěch společnosti SITEL spol.

s r.o., se sídlem Baarova 957/15, Praha 4, Michle, 140 00 Praha 4, IČ 44797320, dle smlouvy o zřízení věcného břemene – úplatná, ze dne 27. 6. 2003. Právní účinky vkladu práva ke dni 27. 6. 2003.

Na pozemku PK 196/1 v k.ú. Černošice vázne věcné břemeno zřizování a provozování vedení včetně údržby a úprav podzemní telekomunikační sítě, ve prospěch společnosti České Radiokomunikace a.s., se sídlem U Nákladového nádraží 3144/4, Praha 3, Strašnice, 130 00 Praha 3, IČ 24738875, dle smlouvy o zřízení věcného břemene – úplatná, ze dne 27. 6. 2003. Právní účinky vkladu práva ke dni 27. 6. 2003.

Na pozemku PK 717/1 v k.ú. Černošice vázne věcné břemeno zřizování a provozování vedení údržby a oprav podzemního vedení veřejné komunikační sítě v rozsahu dle GP č. 2998-50/2006, ve prospěch společnosti Telefónica Czech Republic, a.s., se sídlem Za Brumlovkou 266/2, Praha 4, Michle, 140 22 Praha 4, IČ 60193336, dle smlouvy o zřízení věcného břemene – úplatná, ze dne 25. 6. 2007. Právní účinky vkladu práva ke dni 23. 7. 2007.

Na pozemku PK 717/1 v k.ú. Černošice vázne věcné břemeno zřizování a provozování vedení údržby a oprav podzemního vedení veřejné komunikační sítě v rozsahu dle GP č. 3117-60/2007, ve prospěch společnosti Telefónica Czech Republic, a.s., se sídlem Za Brumlovkou 266/2, Praha 4, Michle, 140 22 Praha 4, IČ 60193336, dle smlouvy o zřízení věcného břemene – úplatná, ze dne 25. 6. 2007. Právní účinky vkladu práva ke dni 23. 7. 2007.

Na pozemku PK 731/1 v k.ú. Černošice vázne věcné břemeno oprávnění provozu a likvidace vodovodu a kanalizace včetně přípojek v rozsahu GP č. 3169-21/2007 a GP 3168-20/2007, ve prospěch Města Černošice, Riegrova 1209, 252 28 Černošice, IČ 00241121, dle smlouvy o zřízení věcného břemene – úplatná, ze dne 21. 7. 2008. Právní účinky vkladu práva ke dni 23. 9. 2008.

Na pozemku PK 717/1 v k.ú. Černošice vázne věcné břemeno oprávnění provozu a likvidace vodovodu a splaškové kanalizace včetně přípojek v rozsahu GP č. 3007-41/2006 a GP 3037-56/2006, ve prospěch Města Černošice, Riegrova 1209, 252 28 Černošice, IČ 00241121, dle smlouvy o zřízení věcného břemene – úplatná, ze dne 10. 9. 2008. Právní účinky vkladu práva ke dni 23. 9. 2008.

Na pozemku PK 717/1 v k.ú. Černošice vázne věcné břemeno zřizování, uložení, provozu, údržby a oprav podzemního vedení veřejné komunikační sítě a v právu přístupu v rozsahu GP č. 3290-102/2007, ve prospěch společnosti Telefónica Czech Republic, a.s., se sídlem Za Brumlovkou 266/2, Praha 4, Michle, 140 22 Praha 4, IČ 60193336, dle smlouvy o zřízení věcného břemene – úplatná, ze dne 6. 11. 2008. Právní účinky vkladu práva ke dni 20. 11. 2008.

Na pozemku PK 717/1 v k.ú. Černošice vázne věcné břemeno zřizování a provozování vedení zřízení a uložení, provozu, údržby a oprav podzemního vedení veřejné komunikační sítě a v právu přístupu v rozsahu GP č. 2725-536/2004, ve prospěch společnosti Telefónica Czech Republic, a.s., se sídlem Za Brumlovkou 266/2, Praha 4, Michle, 140 22 Praha 4, IČ 60193336, dle smlouvy o zřízení věcného břemene – úplatná, ze dne 1. 6. 2009. Právní účinky vkladu práva ke dni 15. 6. 2009.

Na pozemku PK 717/1 v k.ú. Černošice vázne věcné břemeno uložení a provozování stavby kabelového vedení v rozsahu dle GP č. 3216-916/2007, ve prospěch společnosti ČEZ Distribuce, a.s., Teplická 874/8, Děčín IV-Podmokly, 405 02 Děčín, IČ 24729035, dle smlouvy o zřízení věcného břemene – úplatná, ze dne 15. 12. 2009. Právní účinky vkladu práva ke dni 7. 1. 2010.

Na pozemku PK 278 v k.ú. Černošice vázne věcné břemeno uložení a provozování stavby kabelového vedení v rozsahu dle GP č. 3206-916/2007, ve prospěch společnosti ČEZ Distribuce, a.s., Teplická 874/8, Děčín IV-Podmokly, 405 02 Děčín, IČ 24729035, dle smlouvy o zřízení věcného břemene – úplatná, ze dne 15. 12. 2009. Právní účinky vkladu práva ke dni 7. 1. 2010.

Na pozemku PK 196/1 v k.ú. Černošice vázne věcné břemeno uložení a provozování stavby „Černošice – ul. Radotínská, Sadová – kVN, KNN, TS (I. etapa)“ v rozsahu dle GP č. 3387-1297/2008, ve prospěch společnosti ČEZ Distribuce, a.s., Teplická 874/8, Děčín IV-Podmokly, 405 02 Děčín, IČ 24729035, dle smlouvy o zřízení věcného břemene – úplatná, ze dne 15. 12. 2009. Právní účinky vkladu práva ke dni 7. 1. 2010.

Na pozemku PK 731/1 v k.ú. Černošice vázne věcné břemeno uložení zařízení a provozování stavby kabelového vedení včetně jeho příslušenství v rozsahu dle GP č. 3681-1051/2009, ve prospěch společnosti ČEZ Distribuce, a.s., Teplická 874/8, Děčín IV-Podmokly, 405 02 Děčín, IČ 24729035, dle smlouvy o zřízení věcného břemene – úplatná, ze dne 24. 3. 2011. Právní účinky vkladu práva ke dni 27. 4. 2011.

Na pozemku PK 731/1 v k.ú. Černošice vázne věcné břemeno zařízení a provozování plynárenského zařízení, právo vjezdu a vstupu za účelem údržby a oprav v rozsahu dle GP č. 3887-2010598/2010, ve prospěch společnosti RWE gasNet, s.r.o., Klíšská 940/96, Ústí nad Labem-město - Klíše, 401 17, IČ 27295567, dle smlouvy o zřízení věcného břemene – úplatná, ze dne 29. 11. 2011. Právní účinky vkladu práva ke dni 13. 12. 2011.

Na pozemku PK 717/1 v k.ú. Černošice vázne věcné břemeno uložení a provozování stavby Černošice-Vráž kVN, TS a kNN v rozsahu dle GP č. 3932-417061/2011, ve prospěch společnosti ČEZ Distribuce, a.s., Teplická 874/8, Děčín IV-Podmokly, 405 02 Děčín, IČ 24729035, dle smlouvy o zřízení věcného břemene – úplatná, ze dne 15. 11. 2011. Právní účinky vkladu práva ke dni 18. 1. 2012.

Na pozemku PK 717/1 v k.ú. Černošice vázne věcné břemeno uložení a provozování stavby Černošice-přelozka kabelů NN z TS Vráž v rozsahu dle GP č. 3931-417060/2011, ve prospěch společnosti ČEZ Distribuce, a.s., Teplická 874/8, Děčín IV-Podmokly, 405 02 Děčín, IČ 24729035, dle smlouvy o zřízení věcného břemene – úplatná, ze dne 5. 11. 2011. Právní účinky vkladu práva ke dni 18. 1. 2012.

Na pozemku PK 196/2 v k.ú. Černošice vázne věcné břemeno uložení a provozování stavby „Černošice-Radotínská, úpr. TS a kNN VS Petrol“ včetně jejího příslušenství v rozsahu dle GP č. 4028/20417/2011, ve prospěch společnosti ČEZ Distribuce, a.s., Teplická 874/8, Děčín IV-Podmokly, 405 02 Děčín, IČ 24729035, dle smlouvy o zřízení věcného břemene – úplatná, ze dne 20. 2. 2012. Právní účinky vkladu práva ke dni 15. 3. 2012.

Na pozemku PK 717/1 v k.ú. Černošice vázne věcné břemeno zřizování a provozování plynárenského zařízení a právo vstupu a vjezdu v souvislosti se zřízením, stavebními úpravami a provozováním distribuční soustavy a plynovodních přípojek v rozsahu dle GP 4105-30/2012, ve prospěch společnosti RWE gasNet, s.r.o., Klíšská 940/96, Ústí nad Labem-město - Klíše, 401 17, IČ 27295567, dle smlouvy o zřízení věcného břemene – úplatná, ze dne 29. 5. 2012. Právní účinky vkladu práva ke dni 14. 6. 2012.

Na pozemku PK 196/2 v k.ú. Černošice vázne věcné břemeno uložení stavby „Vodovodní řád v ul. Radotínská, Černošice“ v rozsahu dle GP 4254-71/2012, ve prospěch Města Černošice, Riegrova 1209, 252 28 Černošice, IČ 00241121, dle smlouvy o zřízení věcného břemene – úplatná, ze dne 27. 2. 2013. Právní účinky vkladu práva ke dni 19. 3. 2013.

Dárce dále prohlašuje, že mu nejsou známy žádné skutečnosti, které by uzavření této smlouvy bránily a že na pozemcích nevázne zástavní právo ani jiná věcná břemena.

Obdarovaný prohlašuje, že je mu stav pozemků dobře znám a že je v tomto stavu do svého vlastnictví přijímá.

#### V.

Tento převod práva vlastnického je osvobozen od daně darovací dle ust. § 20 odst. 1 písm. b) zák. č. 357/1992 Sb. o dani darovací, dani dědické a dani z převodu nemovitostí, v platném znění.

#### VI.

Dárce prohlašuje, že záměr bezúplatně převést pozemky ve prospěch obdarovaného byl zveřejněn od 13. 6. 2012 do 19. 9. 2012 tak, jak ukládá ust. § 18 odst. 1 zák. č. 129/2000 Sb., o krajích (krajské zřízení), v platném znění, a jeho darování bylo schváleno dle ust. § 36 odst. 1 písm. a) cit. zák. Usnesením Zastupitelstva Středočeského kraje č. 23-24/2012/ZK ze dne 17. 9. 2012. Právní úkon Středočeského kraje splňuje tímto podmínky stanovené § 23 cit. zákona.

Obdarovaný prohlašuje, že nabytí pozemků uvedených v čl. II. této smlouvy bylo schváleno usnesením Zastupitelstva města Černošice v souladu s ust. § 85 písm. a) zákona č. 128/2000 Sb., o obcích (obecní zřízení), v platném znění. Právní úkon města Černošice splňuje tímto podmínky stanovené v § 41 cit. zákona.

#### VII.

Podle této smlouvy budiž do katastru nemovitostí vedeného Katastrálním úřadem pro Středočeský kraj, Katastrálním pracovištěm Praha-západ proveden vklad práva vlastnického tak, aby výlučným a neomezeným vlastníkem pozemků uvedených v čl. II. této smlouvy byl zapsán obdarovaný.

Účastníci této smlouvy darovací se dohodli, že návrh na vklad do katastru nemovitostí podá a správní poplatek za podání návrhu uhradí obdarovaný, který předá ve lhůtě 15 dnů po podání tohoto návrhu jeho kopii s prezentačním razítkem Katastrálního úřadu pro Středočeský kraj, Katastrálního pracoviště Praha-západ dárce.

#### VIII.

Dárce se zavazuje předat obdarovanému pozemky do 30 dnů ode dne, kdy bude dárce doručena tato smlouva s doložkou o povolení vkladu vlastnického práva, vyznačená Katastrálním úřadem pro Středočeský kraj, Katastrálním pracovištěm Praha-západ. Smluvní strany se zavazují, že o předání a převzetí pozemků pořídí písemný protokol.

#### IX.

Účastníci této smlouvy po jejím přečtení prohlašují, že skutečnosti v ní uvedené odpovídají pravdě, že její sepsání a podepsání je výrazem jejich pravé a svobodné vůle a plně souhlasí s jejím obsahem. Tato shodná konstatování stvrzují svými podpisy pod smlouvou připojenými.

X.


Tato smlouva je vyhotovena v šesti stejnopisech, z nichž si dárce ponechá jeden stejnopis, obdarovaný jeden stejnopis a čtyři stejnopisy budou předány Katastrálnímu úřadu pro Středočeský kraj, Katastrálnímu pracovišti Praha-západ s návrhem na zahájení řízení o povolení vkladu práva vlastnického do katastru nemovitostí.

V Praze dne ..... 16 -07- 2013

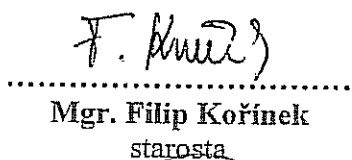
V Černošicích ..... dne ..... 01 -07- 2013

**Dárce**  
Středočeský kraj

**Obdarovaný**  
město Černošice

  
.....  
MVDr. Josef Řihák  
hejtman



  
.....  
Mgr. Filip Kořínek  
starosta



OVĚŘOVACÍ DOLOŽKA PRO LEGALIZACI  
Podle ověřovací knihy Městského úřadu Černošice  
poř. č. legalizace IV403/13  
vlastnoručně podepsal  
Filip Kořínek  
9.10.1973, Praha 10  
(datum a místo narození žadatele)  
Černošice, Domažlická 1769, Praha-západ  
(adresa místa trvalého pobytu)  
OP číslo 104329407 (druh a číslo dokladu)  
V Černošicích dne 1.7.2013  
Jindra Urbanová  
(Jméno/a a ořímení ověřující osob(y))







**VÝKAZ DOSAVIDNÍHO A NOVÉHO STAVU ÚDAJŮ KATASTRU NEMOVITOSTÍ**

Dosavidní stav				Nový stav															
Označení pozemku parc. číslem	Výměra parcely		Druh pozemku Způsob využití	Označení pozemku parc. číslem	Výměra parcely		Druh pozemku Způsob využití	Typ stavby Způsob využití	Způsob určení výměry	Porovnání se stavem evidence právních vztahů									
	ha	m <sup>2</sup>			ha	m <sup>2</sup>				Díl přechází z pozemku označeného v		Číslo listu vlastnictví	Výměra dílu		Označ. dílu				
										katastru nemovitostí	Dřívější poz. evidencí		ha	m <sup>2</sup>					
2437/2	1	42	ostatní pl. ostatní komunikace	2437/2	1	31	ostatní pl. ostatní komunikace		0										
6170/1	3	94	ostatní pl. silnice	2437/4		11	ostatní pl. ostatní komunikace		0	2437/2	10001			11					
				6170/1	3	92	33	ostatní pl. silnice		0									
				6170/23		1	84	ostatní pl. jiná pl.		0	249/1	10001			1	84			
				6170/24			41	ostatní pl. jiná pl.		2	731/1	2628					41		
6170/25			17	ostatní pl. jiná pl.		0	731/1	2628					17						
	3	96	17	Pozemky ve zjednodušené evidenci															
249/1	1)	0		249/1		0			0		10001								
731/1	1)	0		731/1		0			0		2628								

1) Výměra parcely v SPI nevyčíslena.

Zpřesnění geometrického a polohového určení pozemků podle § 19a odst. 4 katastrálního zákona a navržené v tomto geometrickém plánu lze v katastru nemovitostí provést jen na základě souhlasného prohlášení podle § 85 odst. 6 katastrální vyhlášky.

Dělit nebo zcelovat pozemky lze jen na základě územního rozhodnutí, pokud podmínky pro ně nejsou stanoveny jiným rozhodnutím nebo opatřením

<b>GEOMETRICKÝ PLÁN</b> pro průběh vytyčené nebo vlastníky upřesněné hranice pozemků a rozdělení pozemku		Náležitosti a přesnosti odpovídá právním předpisům	Katastrální úřad, katastrální pracoviště souhlasí s očíslováním parcel
Vyhotovil: Alexandr Zvěřev - GART Hájecká 532 Unhošť, 273 51			
Číslo plánu: 3943 - 9/2011	Geometrický plán ověřený úředně oprávněným inženýrem <b>Ing. Alexandr Zvěřev</b>	Souhlas katastrálního úřadu, katastrálního pracoviště potvrzil <b>Hrubá Hana</b>	Dne: 12. 05. 2011 Číslo: 902/2011
Okres: Praha - západ			
Obec: Černošice	Dosavidním vlastníkům pozemků byla poskytnuta možnost seznámit se v terénu s průběhem navrhovaných nových hranic, které byly označeny předepsaným způsobem: <b>obrubníky</b>	Jeden vpravo geometrického plánu a předepsané přílohy jsou uloženy u katastrálního úřadu, katastrálního pracoviště	Číslo: 902/2011
Kat.území: Černošice			
Mapový list: Beroun, 0 - 8/1	Dne: 3.3.2011 Číslo: 17/2011		
Kód způsobu určení výměry je určen podle §77 odst.2 vyhlášky č. 26/2007 Sb.	Úředně oprávněný zeměměřičský inženýr odpovídá za odbornou úroveň geometrického plánu, za dosažení předepsané přesnosti a za správnost a úplnost náležitostí podle právních předpisů		





Ověřuje se, že tato kopie souhlasí s geometrickým plánem.

Číslo: 12011 Datum: 26.5.2011

*[Handwritten signature]*

**VÝKAZ ÚDAJŮ O BONITOVANÝCH PŮDNĚ EKOLOGICKÝCH JEDNOTKÁCH (BPEJ) K PARCELÁM NOVÉHO STAVU**

Parcelní číslo podle katastru nemovitostí		Kód BPEJ	Výměra		BPEJ na dílu parcely	Parcelní číslo podle katastru nemovitostí		Kód BPEJ	Výměra		BPEJ na dílu parcely
zjednodušené evidenci			ha	m <sup>2</sup>		zjednodušené evidenci			ha	m <sup>2</sup>	
276/4		41212		65							

*Dělit nebo zcelovat pozemky lze jen na základě územního rozhodnutí, pokud podmínky pro ně nejsou stanoveny jiným rozhodnutím nebo opatřením*

**GEOMETRICKÝ PLÁN**  
**pro doplnění katastru o pozemky dosud vedené ve zjednodušené evidenci a rozdělení pozemku**

Vyhotovil: **Alexandr Zvěřev - GART**  
**Hájecká 532**  
**Unhošť, 273 51**

Číslo plánu: **3941 – 9/2011**

Okres: **Praha - západ**

Obec: **Černošice**

Kat.území: **Černošice**


Mapový list: **Beroun, 0 – 8/3**

Kód způsobu určení výměr je určen podle §77 odst.2 vyhlášky č. 26/2007 Sb.

Dasavadním vlastníkům pozemků byla poskytnuta možnost seznámit se v terénu s průběhem navrhovaných nových hranic, která byly označeny předepsaným způsobem:

**obrubníky**

Náležitosti a přesnosti odpovídá právním předpisům




Geometrický plán ověřil úředně oprávněný inženýr

**Ing. Alexandr Zvěřev**

Dne: **3.3.2011** Číslo: **14/2011**

Úředně oprávněný zeměměřičský inženýr odpovídá za odbornou úroveň geometrického plánu, za dosažení předepsané přesnosti a za správnost a úplnost náležitostí podle právních předpisů

Katastrální úřad, katastrální pracoviště souhlasí a očíslováním parcel



Souhlas katastrálního úřadu, katastrálního pracoviště poctivě

**Hrubá Hana**

Dne: **23.05.2011** Číslo: **1069/2011**

Jeden výtisk geometrického plánu a předepsané přílohy jsou uloženy u katastrálního úřadu, katastrálního pracoviště